

測量図自動作成ソフト

わずか**10分**
で
100筆作成!

SIMAデータから測量図・
辺長点検図を自動作成。

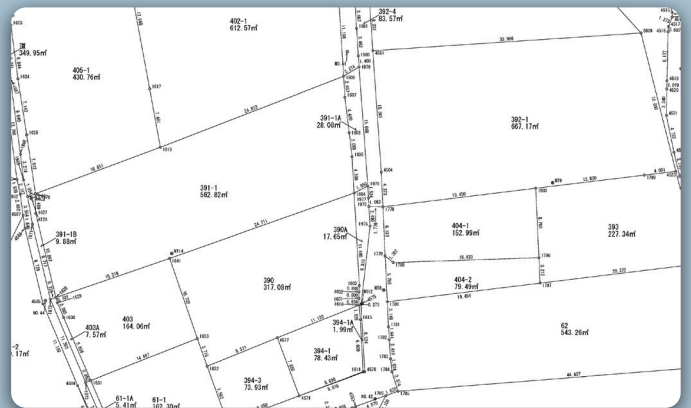
簡単・シンプル・分りやすい!



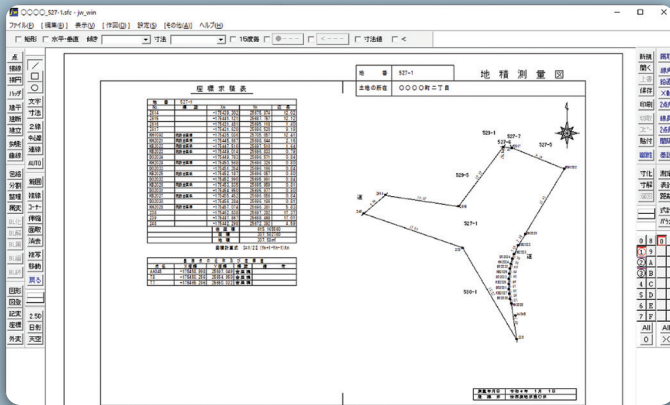
測量図自動作成
SIMAデータから地積測量図を自動で作成します。
作成した図面データは、メールで送信されます。

1. SIMA・属性を選択
2. 都道府県、座標系
3. 各種設定
4. メールアドレス
5. データの送信


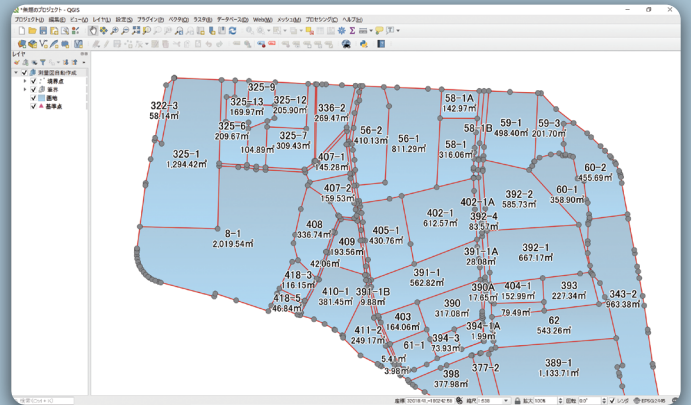
文字の配置を自動できれいに処理!



SFCファイル形式だから、お手持ちの
CADで取込、確認、修正可能!



面積集計表、QGISレイヤーも同時に
自動作成!



百聞は一見に如かず!
ぜひ無料お試し体験を。

クリック!



1都道府県につき
50年間利用料
万円(税抜)

株式会社 那須情報空間研究所
Nasu Infosphere Laboratory Inc.

〒732-0807 広島県広島市南区荒神町3-5-201
<https://www.najoken.com/home/>

無料お試しのご希望、お問合せ等
お気軽に下記までご連絡ください。
info@najoken.com

公園から重ね図作成サブサービス
公園マッピングシステム
<https://kouzu-map.azurewebsites.net>